

Ausschnitt Flächennutzungsplan (Stand August 2022)
Lage der Änderungsbereiche in Schlitz und Mühlbeck

Maßstab: ohne
Stand: März 2024



Gloria Sparfeld

Architekten und Ingenieure

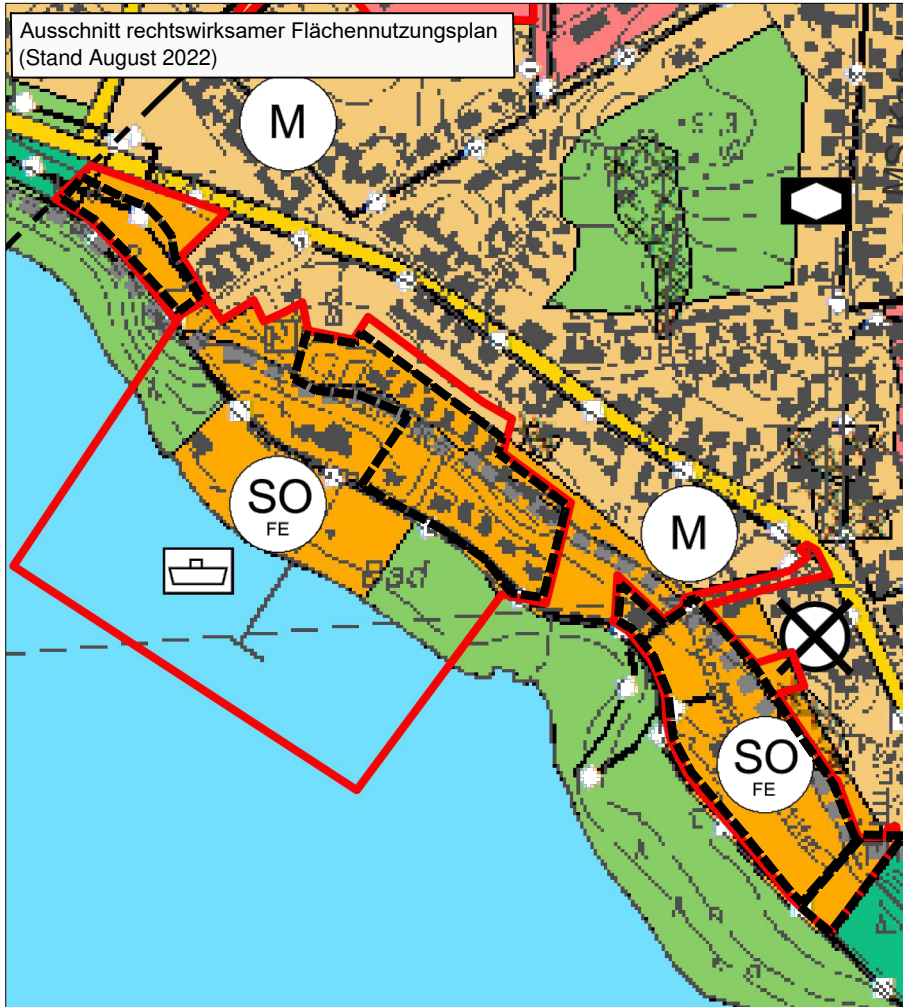


HALBERSTÄDTER STRASSE 12 - 06112 HALLE / SAALE - TEL. (0345) 388 09 65

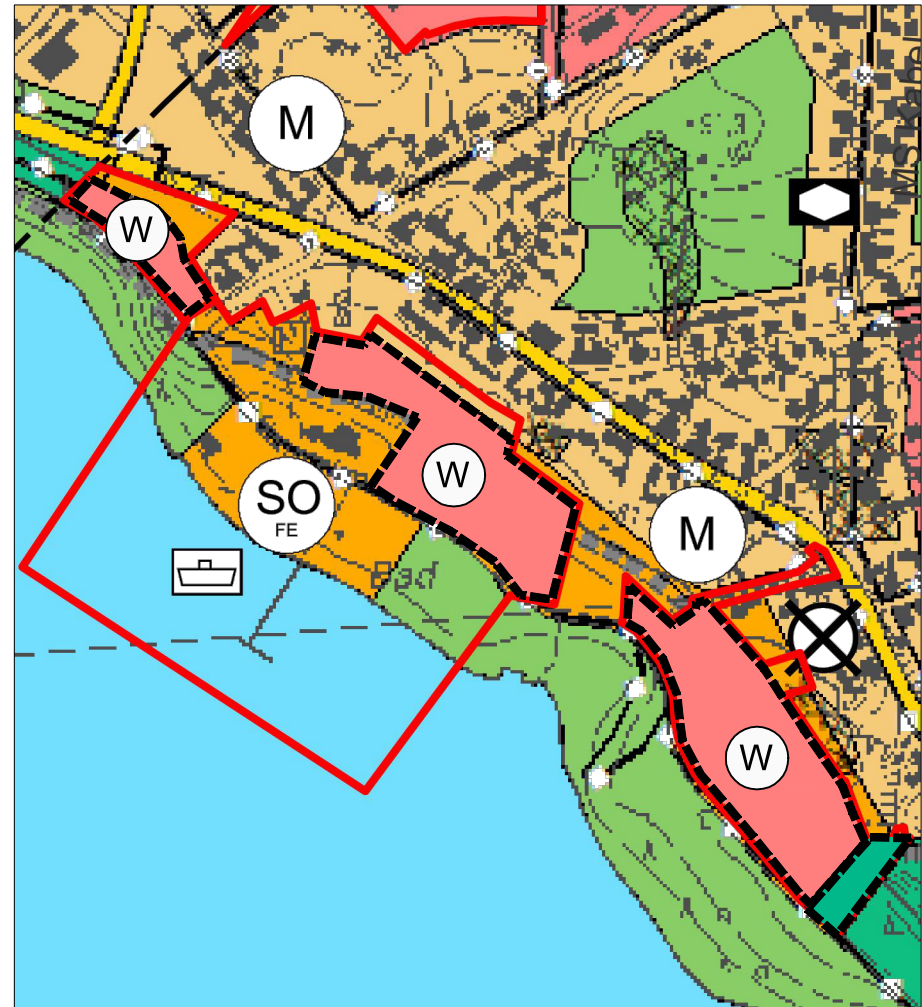
Kartenauszug: "© GeoBasis-DE / LVermGeo LSA, A 18-264-2009-7"

Bestand

Ausschnitt rechtswirksamer Flächennutzungsplan
(Stand August 2022)







Planung



Kartenauszug: Nutzungsgenehmigung des LVermGeo LSA: "© GeoBasis-DE / LVermGeo LSA, A 18-264-2009-7"

Planzeichenerklärung nach PlanZV

-  Geltungsbereich der 3. Änderung
-  Sondergebiet mit der Zweckbestimmung: Freizeit und Erholung / Sport
-  Wohnbauflächen
-  Fläche für Wald

Flächennutzungsplan der Gemeinde Muldestausee

3. Sachliche Teiländerung FNP der Gemeinde Muldestausee in Mühlbeck

Gloria Sparfeld

Architekten und Ingenieure

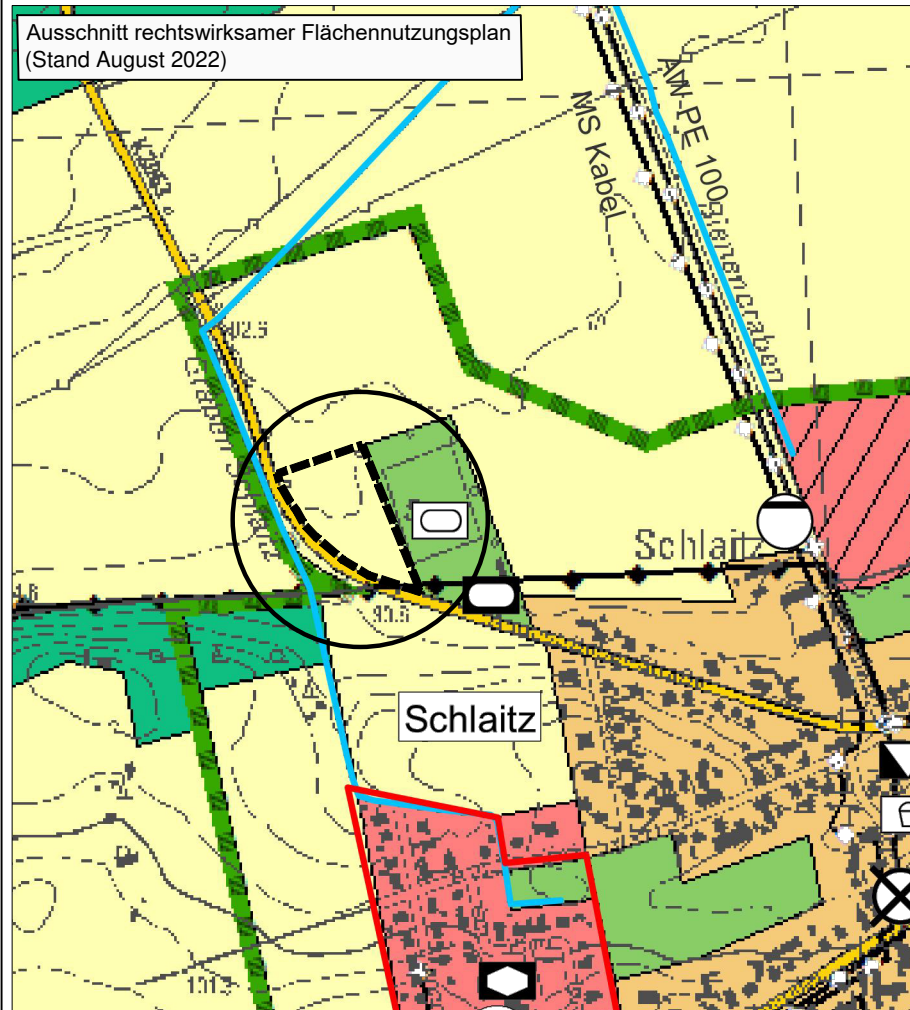


HALBERSTÄDTER STRASSE 12 - 06112 HALLE / SAALE - TEL. (0345) 388 09 65

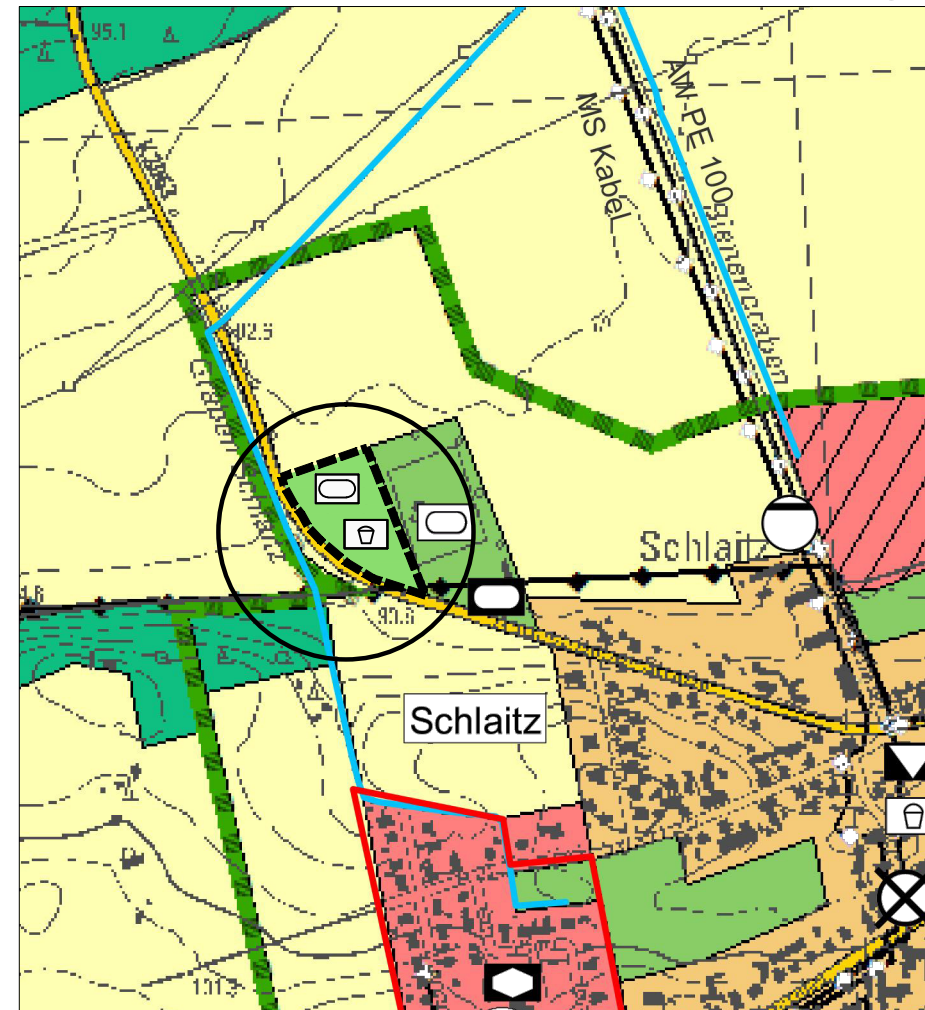
Maßstab: ohne
Stand: März 2024

Bestand

Ausschnitt rechtswirksamer Flächennutzungsplan
(Stand August 2022)



Planung



Kartenauszug: Nutzungsgenehmigung des LVermGeo LSA: "© GeoBasis-DE / LVermGeo LSA, A 18-264-2009-7"

Planzeichenerklärung nach PlanZV

Geltungsbereich der 3. Änderung

Flächen für die Landwirtschaft

Grünfläche

mit Zweckbestimmung

Spielplatz

Sportplatz

Flächennutzungsplan der Gemeinde Muldestausee

3. Sachliche Teiländerung FNP der Gemeinde Muldestausee in Schlaitz

Gloria Sparfeld
Architekten und Ingenieure

HALBERSTÄDTER STRASSE 12 - 06112 HALLE / SAALE - TEL. (0345) 388 09 65

Maßstab: ohne
Stand: März 2024